

R O M Â N I A
JUDEȚUL IALOMIȚA
U.A.T. COMUNA BORDUȘANI
CONSILIUL LOCAL

Tel./fax centrala : 0243311508 Bordușani, Primăverii 133	e-mail : primaria.bordusani@yahoo.com
Tel./fax primar: 0243311838	web : primariabordusani.ro

H O T Ă R Ă R E
privind modificarea și completarea anexei la hotărârea Consiliului local
nr. 23 din 26.08.1999 privind însușirea inventarului bunurilor care
alcătuiesc domeniul public al comunei Bordușani, modificată și completată prin
H.C.L. nr. 24 din 18.09.2017

Consiliul local al comunei Bordușani, județul Ialomița,
Examinând :

- expunerea de motive a primarului comunei Bordușani;
- raportul referentului din cadrul aparatului de specialitate al primarului comunei Bordușani;
- avizul comisiei de specialitate a Consiliului local;
- extrasul de carte funciară pentru strada Zorilor.

Având în vedere :

- prevederile Legii nr. 213/1998 privind proprietatea publică și regimul juridic al acesteia, cu modificările și completările ulterioare;
- prevederile Hotărârii Guvernului nr. 392/2020 privind aprobarea Normelor tehnice pentru întocmirea inventarului bunurilor care alcătuiesc domeniul public al comunelor, orașelor, municipiilor și județelor;
- prevederile Hotărârii Guvernului nr. 2139/2004 privind aprobarea Catalogului privind clasificarea și duratele normale de funcționare a mijloacelor fixe, modificată și completată;
- prevederile O.G. nr. 81/2003 privind reevaluarea și amortizarea activelor fixe aflate în patrimoniul instituțiilor publice, cu modificările și completările ulterioare;
- prevederile art. 289 alin. (1) din O.U.G. nr. 57/2019 privind Codul administrativ, cu modificările și completările ulterioare.

În temeiul art. 139 alin. (1) din O.U.G. nr. 57/2019 privind Codul administrativ, cu modificările și completările ulterioare,

H O T Ă R Ă Ș T E :

Art. 1.- Anexa la hotărârea Consiliului local nr. 23 din 26.08.1999 privind însușirea inventarului bunurilor care alcătuiesc domeniul public al comunei Bordușani,

modificată și completată prin H.C.L. nr. 24 din 18.09.2017, se modifică și se completează după cum urmează :

b) secțiunea I „Bunuri imobile” se modifică și se completează după cum urmează :

- la poziția nr. 2, coloana 1 va avea cuprinsul „1.3.7.2”, coloana 3 pct. 6 va avea următorul cuprins :
Str. Zorilor, D.s.1049, asfaltată, S = 2.530 mp
- poziția nr. 5 va deveni poziția nr. 4, coloana 1 va avea cuprinsul „1.3.7.3”, coloana 5 va avea următorul cuprins „29.600,00, la care se adaugă trotuare str. Zorilor, suprafața 552 mp, lățime cu o valoare de 78966,27 lei, anul 2020”.

Art. 2 – Secretarul comunei va comunica prezenta hotărâre primarului comunei pentru punerea în aplicare, Consiliului Județean Ialomița pentru publicare în Monitorul Oficial al României și o va aduce la cunoștința publică prin afișare.



Contrasemnează,
SECRETAR GENERAL,
jr. Ghiță Ispir

Bordușani, 22.04.2021

Nr. 22

R O M Â N I A
JUDEȚUL IALOMIȚA
U.A.T. COMUNA BORDUȘANI
CONSILIUL LOCAL

Tel./fax centrala : 0243311508 Bordușani, Primăverii 133	e-mail : primaria.bordusani@yahoo.com
Tel./fax primar: 0243311838	web : primariabordusani.ro

P R O I E C T

H O T Ă R Ă R E

privind modificarea și completarea anexei la hotărârea Consiliului local nr. 23 din 26.08.1999 privind însușirea inventarului bunurilor care alcătuiesc domeniul public al comunei Bordușani, modificată și completată prin H.C.L. nr. 24 din 18.09.2017

Consiliul local al comunei Bordușani, județul Ialomița,

Examinând :

- expunerea de motive a primarului comunei Bordușani;
- raportul referentului din cadrul aparatului de specialitate al primarului comunei Bordușani;
- avizul comisiei de specialitate a Consiliului local;
- extrasul de carte funciară pentru strada Zorilor.

Având în vedere :

- prevederile Legii nr. 213/1998 privind proprietatea publică și regimul juridic al acesteia, cu modificările și completările ulterioare;
- prevederile Hotărârii Guvernului nr. 392/2020 privind aprobarea Normelor tehnice pentru întocmirea inventarului bunurilor care alcătuiesc domeniul public al comunelor, orașelor, municipiilor și județelor;
- prevederile Hotărârii Guvernului nr. 2139/2004 privind aprobarea Catalogului privind clasificarea și duratele normale de funcționare a mijloacelor fixe, modificată și completată;
- prevederile O.G. nr. 81/2003 privind reevaluarea și amortizarea activelor fixe aflate în patrimoniul instituțiilor publice, cu modificările și completările ulterioare;
- prevederile art. 289 alin. (1) din O.U.G. nr. 57/2019 privind Codul administrativ, cu modificările și completările ulterioare.

În temeiul art. 139 alin. (1) din O.U.G. nr. 57/2019 privind Codul administrativ, cu modificările și completările ulterioare,

H O T Ă R Ă Ș T E :

Art. 1.- Anexa la hotărârea Consiliului local nr. 23 din 26.08.1999 privind însușirea inventarului bunurilor care alcătuiesc domeniul public al comunei Bordușani,

modificată și completată prin H.C.L. nr. 24 din 18.09.2017, se modifică și se completează după cum urmează :

b) secțiunea I „Bunuri imobile” se modifică și se completează după cum urmează :

- la poziția nr. 2, coloana 1 va avea cuprinsul „1.3.7.2”, coloana 3 pct. 6 va avea următorul cuprins :


Str. Zorilor, D.s.1049, asfaltată, S = 2.530 mp

- poziția nr. 5 va deveni poziția nr. 4, coloana 1 va avea cuprinsul „1.3.7.3”, coloana 5 va avea următorul cuprins „29.600,00, la care se adaugă trotuare str. Zorilor, suprafața 552 mp, lățime cu o valoare de 78966,27 lei, anul 2020”.

Art. 2 – Secretarul comunei va comunica prezenta hotărâre primarului comunei pentru punerea în aplicare, Consiliului Județean Ialomița pentru publicare în Monitorul Oficial al României și o va aduce la cunoștința publică prin afișare.

**INIȚIATOR,
PRIMAR,**

Vasile-Bobocel MARIN



Contrasemnează,
SECRETAR GENERAL,
jr. Ghiță Ispir

PRIMAR,
Marin Vasile-Bobocel



I N V E N T A R U L
BUNURILOR CARE APARTIN DOMENIULUI PUBLIC
AL COMUNEI BORDUȘANI

Nr. Crt.	CODUL DE CLASIFICARE	DENUMIREA BUNULUI	ELEMENTE DE IDENTIFICARE	ANUL DOBÂNDIRII, SAU, DUPĂ CAZ, DĂRII ÎN FOLOSINȚĂ	VALOAREA DE INVENTAR	SITUAȚIA JURIDICĂ ACTUALĂ
0	1	2	3	4	5	6
I. BUNURI IMOBILE						
2	1.3.7.2	Drum asfaltat str. Zorilor	Str. Zorilor, D.s.1049, asfaltată, S = 2.530 mp	2020	915.345	OG nr. 43/1997
4	1.3.7.3	Trotuare Bordușani Trotuare str. Zorilor	Lungime = 1.254 ml Suprafața = 552 mp, lățime = 1.20 m	1971 2020	29.600,00 78.966, 77	OG nr. 43/1997

ROMÂNIA
JUDEȚUL IALOMIȚA
U.A.T. COMUNA BORDUȘANI
SECRETAR GENERAL

Tel./fax centrala : 0243311508 Bordușani, Primăverii 133 e-mail : primaria.bordusani@yahoo.com
Tel./fax primar: 0243311838 web : primariabordusani.ro

DECLARAȚIE

Subsemnatul ISPIR GHIȚĂ, posesor al ci, cu seria SZ nr. 556005, având CNP 1660131211668, domiciliat în Comuna Bordușani, județul Ialomița, având funcția de secretar general al unității administrativ-teritoriale Bordușani, cunoscând prevederile Legii penale cu privire la falsul în declarații, referitor la strada Zorilor, din satul Bordușani, comuna Bordușani, județul Ialomița, decflar următoarele :

a) bunul în cauză nu face obiectul unor litigii cu privire la apartenența acestuia la domeniul public al unității administrativ-teritoriale respective la data semnării declarației;

b) bunul în cauză nu face obiectul unor cereri de reconstituire a dreptului de proprietate privată sau de restituire depuse în temeiul actelor normative care reglementează regimul juridic al imobilelor preluate în mod abuziv de statul român în perioada 6 martie 1945-22 decembrie 1989.

Anexez prezentei declarații un referat privind conformitatea cu realitatea pentru bunul respectiv, întocmit în scopul asumării celor declarate, întocmit de compartimentul de urbanism și amenajare a teritoriului.

Data 02.06.2021

Semnătura,



ROMÂNIA
JUDEȚUL IALOMIȚA
U.A.T. COMUNA BORDUȘANI
COMPARTIMENT URBANISM

Tel./fax centrala : 0243311508 Bordușani, Primăverii 133 e-mail : primaria.bordusani@yahoo.com
Tel./fax primar: 0243311838 web : primariabordusani.ro

REFERAT

Subsemnata MOISECU NICOLETA, referent în cadrul Compartimentului Urbanism, din aparatul de specialitate al primarului comunei Bordușani, județul Ialomița, referitor la strada Zorilor, din satul Bordușani, comuna Bordușani, județul Ialomița, în urma verificărilor efectuate, am constat conformitatea cu realitatea pentru bunul respectiv.

Totodată, am mai constat :

- a) bunul în cauză nu face obiectul unor litigii cu privire la apartenența acestuia la domeniul public al unității administrativ-teritoriale respective la data semnării declarației;
- b) bunul în cauză nu face obiectul unor cereri de reconstituire a dreptului de proprietate privată sau de restituire depuse în temeiul actelor normative care reglementează regimul juridic al imobilelor preluate în mod abuziv de statul român în perioada 6 martie 1945-22 decembrie 1989.

Data 02.06.2021

Semnătura,





HOTĂRÂRE

privind modificarea și completarea anexei la hotărârea Consiliului local nr. 23 din 26.08.1999 privind însușirea inventarului bunurilor care alcătuiesc domeniul public al comunei Bordsani.

Consiliul local al comunei Bordsani, județul Ialomița,
Examinând :

- expunerea de motive a primarului comunei Bordsani;
- raportul referentului din cadrul aparatului de specialitate al primarului comunei Bordsani;

- raportul comisiei de specialitate a Consiliului local;

Având în vedere :

- prevederile Legii nr. 213/1998 privind proprietatea publică și regimul juridic al acesteia, cu modificările și completările ulterioare;
- prevederile Hotărârii Guvernului nr. 548/1999 privind aprobarea Normelor tehnice pentru întocmirea inventarului bunurilor care alcătuiesc domeniul public al comunelor, orașelor, municipiilor și județelor;
- prevederile Hotărârii Guvernului nr. 2139/2004 privind aprobarea Catalogului privind clasificarea și duratele normale de funcționare a mijloacelor fixe, modificată și completată;
- prevederile O.G. nr. 81/2003 privind reevaluarea și amortizarea activelor fixe aflate în patrimoniul instituțiilor publice, cu modificările și completările ulterioare;
- prevederile art. 119 - 122 din Legea administrației publice locale nr.215/2001, republicată, cu modificările și completările ulterioare;

În temeiul art.45 alin.(1) și (3) din Legea administrației publice locale nr.215/2001, republicată, cu modificările și completările ulterioare,

HOTĂRĂȘTE :

Art. 1.- Anexa la hotărârea Consiliului local nr. 23 din 26.08.1999 privind însușirea inventarului bunurilor care alcătuiesc domeniul public al comunei Bordsani, se modifică și se completează după cum urmează :

a) la secțiunea I „Bunuri imobile” se abrogă pozițiile nr. 3; 8; 12;13; 14; 15; 18; 23; 24; 25; 26; 27; 28; 33 subpoziția 4; 34 și 35.

b) secțiunea I „Bunuri imobile” se modifică și se completează după cum urmează :

- la poziția nr. 1, coloana 1 va avea cuprinsul „1.3.7.2”, coloana 3 va avea următorul cuprins „Str. Primăverii, asfaltată, D.c. 1287, D.s. 672/DN3B, S = 17.004 mp”, coloana 5 va avea următorul cuprins „1.920.000,00”.

- la poziția nr. 2, coloana 1 va avea cuprinsul „1.3.7.1”, coloana 3 va avea următorul cuprins :

„Str. Grădinarilor, D.s. 1601, pietruită, S = 4.470 mp
Str. Lalelor, D.s. 1830, pietruită, S = 4.524 mp
Str. Apusului, D.s.2062, pietruită, S = 1.740 mp
Str. Speranței, D.s.2225, pietruită, S = 4.620 mp
Str. Crizantemelor, D.s.2258, pietruită, S = 3372 mp
Str. Zorilor, D.s.1049, pietruită, S = 2.748 mp
Str. Băcăniei, D.s.2478, pietruită, S = 3.048 mp
Str. Albinelor, D.s.1090, pietruită, S = 2.100 mp
Str. Sudului, D.s.2620, pietruită, S = 990 mp
Str. Scoicilor, D.s.2568, pietruită, S = 1860 mp
Str. Crinilor, D.s.2477, pietruită, S = 1.698 mp
Str. Florilor, D.s.2373, pietruită, S = 2880 mp
Str. Pescarilor, D.s.1107, pietruită, S = 738 mp
Str. Salcânilor, D.s.160/1, pietruită, S = 990 mp
Str. Nucilor, D.s.1569, pietruită, S = 1.500 mp
Str. Teiului, D.s.311;1831;1914, pietruită, S = 3.469 mp
Str. Dudului, D.s.1868;355, pietruită, S = 630 mp
Str. Scurtă, D.s.1938, pietruită, S = 660 mp
Str. Vișinilor, D.s.430, pietruită, S = 3.612 mp
Str. Socului, D.s.429, pietruită, S = 900 mp
Str. Vânătorului, D.s.38, pietruită, S = 420 mp
Str. Libertății, D.s.539, pietruită, S = 3.972 mp
Str. Primăriei, D.s.595;926, pietruită, S = 3.690 mp
Str. Frizerului, D.s.998, pietruită, S = 630 mp
Str. Vadului, D.s.80; 97; 98, pietruită, S = 3.414 mp
Str. Popinei, D.s.296, pietruită, S = 738 mp
Str. Prelungirea Popinei, D.s.296, pietruită, S = 2.695 mp
Str. Luncii, D.s.2803; 2780; 776; 810; 2743; 809, pietruită, S = 4.680 mp
Str. Profesorului, D.s.122; 757, pietruită, S = 2.352 mp
Str. Învățătorului, D.s.121, pietruită, S = 1.536 mp
Str. Borcea, D.s.178; 683, pietruită, S = 2.508 mp
Str. Podului, D.s.245, pietruită, S = 978 mp
Str. Dogarului, D.s.671; 594, pietruită, S = 2.190 mp
Str. Fundăturii, D.s.2722, pietruită, S = 348 mp
Str. Grăușorului, D.s.811, pietruită, S = 1380 mp
Str. Tineretului, D.s.366/9, pietruită, S = 2.670 mp
Str. Soarelui, D.s.369/2, pietruită, S = 5.184 mp
Str. Viilor, D.s.363/1, pietruită, S = 4.182 mp
Str. Plopilor, D.s.2326, pietruită, S = 894 mp
Str. Hotarelor, D.s.349, pietruită, S = 1.182 mp”

- la poziția nr. 2, coloana 5 va avea următorul cuprins „209.900,00; 212.400,00; 1.700,00; 217.000,00; 109.900,00; 800,00; 143.100,00;98.600,00; 46.500,00; 82.300,00; 79.700,00; 142.900,00; 34.700,00, 46.500,00; 73.300,00; 162.900,00; 29.600,00; 18.300,00; 169.600,00; 30.700,00; 19.700,00; 186.500,00; 319.629,71; 29.600,00; 60.300,00; 34.700,00; 217.000,00; 110.400,00; 72.100,00; 117.800,00; 45.900,00; 102.800,00; 16.300,00; 38.000,00; 125.400,00; 243.400,00; 196.400,00; 42.000,00; 55.500,00”

- poziția nr. 4 va deveni poziția nr. 3, coloana 1 va avea cuprinsul „1.3.7.1”, iar coloana 3 va avea următorul cuprins :



„Zonă de siguranță str. Primăverii, Dc 1287, Ds 672/DN3B, S = 28.340 mp
Zonă de siguranță, str. Grădinarilor Ds 1601, S = 7.450 mp
Zonă de siguranță str. Lalelelor Ds 1830, S = 7.540 mp
Zonă de siguranță str. Apusului Ds 2062, S = 2.900 mp
Zonă de siguranță str. Speranței Ds 2225, S = 7.700 mp
Zonă de siguranță str. Crizantemelor Ds 2258, S = 3.900 mp
Zonă de siguranță str. Zorilor Ds 1049, S = 8.440 mp
Zonă de siguranță str. Băcăniei Ds 2478, S = 5.080 mp
Zonă de siguranță str. Albinelor Ds 1090, S = 3.500 mp
Zonă de siguranță str. Sudului Ds 2620, S = 1.650 mp
Zonă de siguranță str. Scoicilor Ds 2568, S = 2.920 mp
Zonă de siguranță str. Crinilor Ds 2477, S = 2.830 mp
Zonă de siguranță str. Florilor Ds 2373, S = 4.670 mp
Zonă de siguranță str. Pescarilor Ds 1107, S = 1.230 mp
Zonă de siguranță str. Salcânilor Ds 160/1, S = 1.650 mp
Zonă de siguranță str. Nucilor Ds 1569, S = 2.500 mp
Zonă de siguranță str. Teiului Ds 311;1831; 1914, S = 5.780 mp
Zonă de siguranță str. Dudului Ds 1868; 355, S = 1.050 mp
Zonă de siguranță str. Scurtă Ds 1938, S = 650 mp
Zonă de siguranță str. Vișinilor Ds 430, S = 6.020 mp
Zonă de siguranță str. Socului Ds 429, S = 1.090 mp
Zonă de siguranță str. Vânătorului Ds 38, S = 700 mp
Zonă de siguranță str. Libertății Ds 539, S = 6.620 mp
Zonă de siguranță str. Primăriei Ds 595; 926, S = 6.150 mp
Zonă de siguranță str. Frizerului Ds 996, S = 1.050 mp
Zonă de siguranță str. Vadului Ds 80; 97; 98, S = 5.690 mp
Zonă de siguranță str. Popinei Ds 296, S = 1.230 mp
Zonă de siguranță str. Luncii, Ds 2803; 2780; 776; 810; 2743; 809, S = 7.700 mp
Zonă de siguranță str. Profesorului, Ds 122; 757 S = 3.920 mp
Zonă de siguranță str. Învățătorului, Ds 121, S = 2.560 mp
Zonă de siguranță str. Borcea, Ds 178; 683, S = 4.180 mp
Zonă de siguranță str. Podului, Ds 245, S = 1.630 mp
Zonă de siguranță str. Dogarului, Ds 671; 594, S = 3.650 mp
Zonă de siguranță str. Fundăturii, Ds 2722, S = 580 mp
Zonă de siguranță str. Grăușorului, Ds 811, S = 1.350 mp
Zonă de siguranță str. Tineretului, Ds 366/9, S = 4.450 mp
Zonă de siguranță str. Soarelui, Ds 369/2, S = 8.640 mp
Zonă de siguranță str. Viilor, Ds 363/1, S = 6.970 mp
Zonă de siguranță str. Plopilor, Ds 2326, S = 1.490 mp
Zonă de siguranță str. Hotarelor, Ds 349, S = 1.970 mp”



și coloana 5 va avea următorul cuprins „2.028.780,00”

- poziția nr. 5 va deveni poziția nr. 4, coloana 1 va avea cuprinsul „1.3.7.3”, coloana 5 va avea următorul cuprins „29.600,00”.
- poziția nr. 6 va deveni poziția nr. 5, coloana 1 va avea cuprinsul „1.3.7.2”, coloana 3 va avea următorul cuprins „Asfalt - 6 m lățime, Str. Prelungirea Primăverii, în lungime de 2490 ml”, coloana 5 va avea următorul cuprins „1.687.000,00”.

- Poziția nr. 7 va deveni poziția nr. 6, coloana 1 va avea cuprinsul „1.3.7.1”, coloana 3 va avea următorul cuprins :

Str. Nordului, D.s.22, pietruită, S = 2970 mp
Str. Dumbravei, D.s.18, pietruită, S = 1.194 mp
Str. Macilor, D.s.11, pietruită, S = 804 mp
Str. Bujorului, D.s.2, pietruită, S = 558 mp
Str. Căținei, D.s.113, pietruită, S = 3.006 mp
Str. Lăcrămioarei, D.s.93, pietruită, S = 5.280 mp
Str. Dropiilor, D.s.311, pietruită, S = 960 mp
Str. Liliacului, D.s.324, pietruită, S = 1.164 mp
Str. Orizontului, D.s.333, pietruită, S = 1.038 mp
Str. Agricultori, D.s.339, pietruită, S = 486 mp
Str. Toamnei, D.s.3354, pietruită, S = 2100 mp
Str. Unirii, D.s.369, pietruită, S = 1.392 mp
Str. Garofiței, D.s.433/7, pietruită, S = 1.080 mp
Str. Căprioarei, D.s.433/4, pietruită, S = 1.080 mp
Str. Ponoarelor, D.s.433/5, pietruită, S = 1.080 mp
Str. Școlii, D.s.155, pietruită, S = 2.640 mp
Str. Trandafirilor, D.s.156, pietruită, S = 4.446 mp
Str. Rândunelelor, D.s.275, pietruită, S = 2.292 mp
Str. Păcii, D.s.276; 274; 406, pietruită, S = 2.250 mp
Str. Bărăganului, D.s.273; 233, pietruită, S = 5.154 mp
Str. Fagului, D.s.192, pietruită, S = 3.186 mp
Str. Stejarului, D.s.185, pietruită, S = 930 mp
Str. Rozelor, D.s.191, pietruită, S = 1.212 mp
Str. Renașterii, D.s.245, pietruită, S = 540 mp
Str. Luceafărului, D.s.78, pietruită, S = 546 mp
Str. Zorelelor, D.s.231, pietruită, S = 2.118 mp
Str. Crăițelor, D.s.41, pietruită, S = 438 mp
Str. Iasomieii, D.s.232; 38, pietruită, S = 1.692 mp
Str. Brazilor, D.s.472, pietruită, S = 1620 mp
Str. Lacului, D.s.486, pietruită, S = 402 mp
Str. Lămâiței, D.s.503, pietruită, S = 1.068 mp
Str. Zefirului, D.s.511, pietruită, S = 396 mp
Str. Cocorului, D.s.532, pietruită, S = 702 mp
Str. Potcoavei, D.s.412, pietruită, S = 1.620 mp
Str. Prelungirea Tineretului, D.s.366/9, pietruită, S = 2.142 mp
Str. Prelungirea Viilor, D.s.363/1, pietruită, S = 1.668 mp
Str. Vestului, D.s.125, pietruită, S = 3.018 mp
Str. Vestului 2, D.s.124, pietruită, S = 1.728 mp
Str. Mică, D.s.465, pietruită, S = 468 mp

și coloana 5 va avea următorul cuprins „54.400,00; 60.900,00; 37.800,00; 26.200,00; 141.200,00; 225.400,00; 45.100,00; 54.700,00; 48.700,00; 22.800,00; 65.900,00; 65.400,00; 50.700,00; 50.700,00; 50.700,00; 124.000,00; 208.800,00; 107.600,00; 105.700,00; 242.000,00; 149.600,00; 43.700,00; 56.900,00; 25.400,00;; 25.600,00; 99.500,00; 20.600,00; 79.500,00; 72.700,00; 20.500,00; 50.200,00; 18.600,00; 33.000,00; 76.100,00; 100.600,00; 78.300,00; 217.200,00; 22.000,00”.

- poziția nr. 9 va deveni poziția nr. 7, coloana 1 va avea cuprinsul „1.3.7.1”, coloana 3 va avea următorul cuprins:

Zonă de siguranță str. Prelungirea Primăverii, Dc 23/DN3B, S = 24.900 mp
Zonă de siguranță str. Nordului, Ds 22, S = 1.930 mp
Zonă de siguranță str. Dumbravei, Ds 18, S = 1.990 mp
Zonă de siguranță str. Macilor, Ds 11, S = 1.340 mp
Zonă de siguranță str. Bujorului, Ds 2, S = 930 mp



Zonă de siguranță str. Cătinei, Ds 113, S = 5.010 mp
Zonă de siguranță str. Lăcrămioarei, Ds 93, S = 8.800 mp
Zonă de siguranță str. Dropiilor, Ds 311, S = 1.600 mp
Zonă de siguranță str. Liliacului, Ds 324, S = 1.940 mp
Zonă de siguranță str. Orizontului, Ds 333, S = 1.730 mp
Zonă de siguranță str. Agricultori, Ds 339, S = 810 mp
Zonă de siguranță str. Toamnei, Ds 3354, S = 2.340 mp
Zonă de siguranță str. Unirii, Ds 369, S = 2.320 mp
Zonă de siguranță str. Garofiței, Ds 433/7, S = 1.800 mp
Zonă de siguranță str. Căprioarei Ds 433/4, S = 1.800 mp
Zonă de siguranță str. Ponoarelor Ds 433/5, S = 1.800 mp
Zonă de siguranță str. Școlii Ds 155, S = 4.400 mp
Zonă de siguranță str. Trandafirilor Ds 156, S = 7.410 mp
Zonă de siguranță str. Rândunelelor Ds 275, S = 3.820 mp
Zonă de siguranță str. Păcii Ds 276; 274; 406, S = 3.750 mp
Zonă de siguranță str. Bărăganului Ds 273; 233, S = 8.590 mp
Zonă de siguranță str. Fagului Ds 192, S = 5.310 mp
Zonă de siguranță str. Stejarului Ds 185, S = 1.550 mp
Zonă de siguranță str. Rozelor Ds 191, S = 2.020 mp
Zonă de siguranță str. Renașterii Ds 245, S = 900 mp
Zonă de siguranță str. Luceafărului Ds 78, S = 910 mp
Zonă de siguranță str. Zorelelor Ds 231, S = 3.530 mp
Zonă de siguranță str. Crăițelor Ds 41, S = 730 mp
Zonă de siguranță str. Iasomiei Ds 232; 38, S = 2.820 mp
Zonă de siguranță str. Brazilor Ds 472, S = 2.580 mp
Zonă de siguranță str. Lacului Ds 486, S = 670 mp
Zonă de siguranță str. Lămâiței Ds 503, S = 1.780 mp
Zonă de siguranță str. Zefirului Ds 511, S = 660 mp
Zonă de siguranță str. Cocorului Ds 532, S = 1.170 mp
Zonă de siguranță str. Potcoavei Ds 412, S = 2.700 mp
Zonă de siguranță str. Prelungirea Tineretului Ds 366/9, S = 3.570 mp
Zonă de siguranță str. Prelungirea Viilor Ds 363/1, S = 2.780 mp
Zonă de siguranță str. Vestului Ds 125, S = 5.030 mp
Zonă de siguranță str. Vestului 2, Ds 124, S = 2.680 mp
Zonă de siguranță str. Mică, Ds 465, S = 780 mp
și coloana 5 va avea următorul cuprins: „1.442.980,00”

- poziția nr. 10 va deveni poziția nr. 8, coloana 2 va avea următorul cuprins „Puț forat 6 Bordușani, Teren aferent, Imprejmuire”, coloana 3 va avea următorul cuprins „Situat în incinta instalațiilor de alimentare cu apă; Suprafața = 1 mp; 20 m”, coloana 4 va avea cuprinsul „2007”, iar coloana 5 va avea următorul cuprins „158.200; 11; 3.200”.

- se adaugă poziția nr. 9, coloana 1 va avea cuprinsul „1.8.1”, coloana 2 va avea următorul cuprins „Puț forat 5 Bordușani; împrejmuire; Teren aferent”, coloana 3 va avea cuprinsul „Situat în incinta instalațiilor de alimentare cu apă; 40 m; Suprafața = 100 mp”, coloana nr. 4 va avea cuprinsul „2007”, coloana 5 va avea următorul cuprins, „158.200; 6.400; 1.100”, coloana 6 va avea următorul cuprins „Legea nr. 213/1998 și H.G. nr. 548/1999”.



- poziția nr. 11 devine poziția nr. 10, coloana 1 va avea cuprinsul „1.8.1; 1.8.15, 1.6.3.2”, coloana 2 va avea următorul cuprins „Puț forat 2 Cegani+Hidrosfera; Imprejmuire; Teren aferent”, coloana nr. 3 va avea următorul cuprins „80 m adâncime, vecini : N-Neagu Ion, S-teren extravilan, E-hidrosfera, V-strada; Suprafața = 100 mp”, coloana 4 va avea cuprinsul „1981”, coloana 5, va avea următorul cuprins „84.500; 6.400; 1.100”.

- poziția nr. 16 devine poz. 11, coloana 1 va avea cuprinsul „1.8.12; 1.8.13; 1.8.15, 1.8.8; 1.8.15; 1.8.11; 1.8.1; 1.6.3.2” coloana 2 va avea cuprinsul „Gospodărie apă Bordușani : Stație pompe și comandă; Atelier întreținere; Stație clorinare apă; Pavilion deservire; Rezervor; Puțuri forate – 3 buc.; Împrejmuire; Teren aferent”, coloana 3 va avea cuprinsul „Vecini : N-strada, S-strada, V-strada, E- S.C. Agilrom; Sc=61 mp; Sc=27 mp; Sc=12 mp; Sc=51 mp; 300 mc; Plasă din fier beton – 252 ml; Suprafața = 8699 mp”, coloana 4 va avea cuprinsul „1961; 1995”, coloana 5 va avea următorul cuprins „71.500; 33210; 23.700; 53.500; 98.200; 176.900; 37.700; 95.689”.

- poziția nr. 17 devine poziția nr. 12, coloana 2 va avea cuprinsul „Conducte alimentare cu apă Bordușani”, coloana 3 va avea cuprinsul „Conducte de aducțiune și distribuție a apei până la limita proprietății consumatorilor (oțel), în lungime de 11060 ml”, coloana 4 va avea cuprinsul „1999”, coloana 5 va avea următorul cuprins „957.300”, coloana 6 va avea cuprinsul „autorizația nr. 95/1996”.

- Se adaugă poziția 13, coloana 1 va avea cuprinsul „1.8.6”, coloana 2 va avea cuprinsul „Conducte alimentare cu apă Bordușani”, coloana 3 va avea cuprinsul „Conducte de aducțiune și distribuție a apei până la limita proprietății consumatorilor (polipropilenă), în lungime de 6050 ml”, coloana 4 va avea cuprinsul „1999”, coloana 5 va avea următorul cuprins „601.500”, coloana 6 va avea cuprinsul „autorizația nr. 95/1996”.

- poziția nr. 18 devine poziția nr. 14, coloana 2 va avea cuprinsul „Conducte alimentare cu apă Cegani”, coloana 3 va avea cuprinsul „Conducte de aducțiune și distribuție a apei până la limita proprietății consumatorilor (oțel), în lungime de 5250 ml”, coloana 4 va avea cuprinsul „1999”, coloana 5 va avea următorul cuprins „472.000”, coloana 6 va avea următorul cuprins „autorizația nr. 95/1996”.

- se introduce poziția nr. 15 , coloana 1 va avea cuprinsul „1.7.1.2”, coloana 2 va avea următorul cuprins „Rețea alimentare energie electrică ”, coloana 3 va avea cuprinsul „Zona de vest a satului Bordușani”, coloana 4 va avea cuprinsul „2007”, coloana 5 va avea următorul cuprins „18350”, coloana 6 va avea cuprinsul „HGR 548/1999”.

- poziția nr. 19 va deveni poziția nr. 16, coloana 2 va avea următorul cuprins „Teren fotbal Bordușani; Imprejmuire; Clădire club sportiv”, coloana 3 va avea cuprinsul „Suprafața = 7161 mp, vecini . N-SC Agilrom SRL, S-SC Agriindustriala SA, E-Școala, V- SC Agilrom SRL; 266 ml; Suprafața=94 mp”, coloana 4 va avea cuprinsul „1970; 2008;2008”, coloana 5 va avea următorul cuprins „78.771; 19.700; 64.560”, coloana 6 va avea cuprinsul „HGR 548/1999”.

- poziția nr. 20 va deveni poziția nr. 17, coloana 2 va avea următorul cuprins „Cimitir ortodox Bordușani; Imprejmuire; Teren aferent”, coloana 3 va avea cuprinsul „Vecini : N-strada, S-strada, E-strada, V-Vodă Dumitru; 11591 ml; Suprafața = 11591 mp”, coloana 4 va avea cuprinsul „1892; 2010”, coloana 5 va avea următorul cuprins „78.700; 127.500,00”, coloana 6 va avea cuprinsul „Legea 213/1998”



- poziția nr. 21 va deveni poziția nr. 18, coloana 2 va avea următorul cuprins „Cimitir ortodox de rit vechi Bordușani; Imprejmuire; Teren aferent”, coloana 3 va avea cuprinsul „Vecini : N-șosea, S-strada, E-strada, V-strada; 316 ml; Suprafața = 6244 mp”, coloana 4 va avea cuprinsul „1930;2002”, coloana 5 va avea următorul cuprins „27.400 68.684,00; 127.500,00”, coloana 6 va avea cuprinsul „Legea 213/1998”.

- poziția nr. 22 va deveni poziția nr. 19, coloana 2 va avea următorul cuprins „Cimitir ortodox de rit vechi Bordușani; Imprejmuire; Teren aferent”, coloana 3 va avea cuprinsul „Vecini : N-șosea, S-strada, E-strada, V-strada; 316 ml; Suprafața = 6244 mp”, coloana 4 va avea cuprinsul „1930;2002”, coloana 5 va avea următorul cuprins „27.400 68.684,00; 127.500,00”, coloana 6 va avea cuprinsul „Legea 213/1998”.

- se introduce o nouă poziție 20, coloana 2 va avea următorul cuprins: „Teren pentru construire stație epurare”, coloana 3 va avea următorul cuprins: „Suprafața = 1200 mp, T 450, vecini : N-domeniul privat al comunei, S- domeniul privat al comunei, E-Hc 373, V- domeniul privat al comunei”, coloana 4 va avea următorul cuprins: „1991”, coloana 5 va avea următorul cuprins: „13.200”, coloana 6 va avea următorul cuprins: „Legea 213/1998”.

- poziția nr. 29 va deveni poziția nr. 21, coloana 1 va avea cuprinsul „1.6.4; 1.6.3.2”, coloana 2 va avea următorul cuprins „Clădire Primărie și Consiliu local; Imprejmuire; Teren aferent”, coloana 3 va avea cuprinsul „Suprafața= 176 mp, compusă din 5 camere, construită din cărămidă, acoperită cu tabă, vecini : N-șosea, S-Cămin cultural, E-strada, V-biblioteca; 92 ml; Suprafața = 1243 mp”, coloana 4 va avea cuprinsul „1892; 2012”, coloana 5 va avea următorul cuprins „171.500; 8.100; 13.673,00”, coloana 6 va avea cuprinsul „Legea 213/1998”.

- se introduce o nouă poziție 22, coloana 1 va avea următorul cuprins: „1.6.4; 1.6.3.2”, coloana 2 va avea următorul cuprins: „Clădire fostă Primărie Cegani; Teren aferent; Împrejmuire”, coloana 3 va avea următorul cuprins: „Suprafața= 130 mp, compusă din 4 camere, construită din cărămidă, acoperită cu tabă, vecini : N-șosea, S-Vasile Aurica, E-strada, V-Cațaon Vasile; Suprafața = 460 mp; 45 ml”, coloana 4 va avea următorul cuprins: „1936”, coloana 5 va avea următorul cuprins: „76.700; 5.060; 8.200”, coloana 6 va avea următorul cuprins: „Legea 213/1998”.

- poziția nr. 30 va deveni poziția nr. 23, coloana 2 va avea următorul cuprins „Clădire Cămin cultural; Teren aferent”, coloana 3 va avea cuprinsul „Suprafața = 352 mp, compusă din 7 camere, construită din cărămidă, acoperită cu tabă, vecini : N-primărie, S-cabinete medicale, E- strada, V-primărie; Suprafața = 624 mp”, coloana 4 va avea cuprinsul „1931; 2003”, coloana 5 va avea următorul cuprins „381.400; 6.864”, coloana 6 va avea cuprinsul „Legea 213/1998”.

- poziția nr. 31 va deveni poziția nr. 24, coloana 2 va avea următorul cuprins „Clădire biblioteca Bordușani; Teren aferent”, coloana 3 va avea cuprinsul „Suprafața = 54 mp, compusă din una cameră, construită din cărămidă, acoperită cu țiglă, vecini : N-garaj, S-primărie, E- primărie, V- poliție; Suprafața = 130 mp”, coloana 4 va avea cuprinsul „1970”, coloana 5 va avea următorul cuprins „51800; 1.430,00”, coloana 6 va avea cuprinsul „Legea 213/1998”.

- poziția nr. 32 va deveni poziția nr. 25, coloana 1 va avea următorul cuprins: „1.6.2”, coloana 2 va avea următorul cuprins „Școala Profesională Bordușani, format din : 1. Clădire Școala veche(A); 2. clădire corp B; 3. magazie + centr. Term: Împrejmuire; Teren aferent; 4. clădire școală nouă P+1 Bordușani; 5. clădire S.A.M; 6. atelier școală; 7. teren sport; împrejmuire; teren aferent; 8. Clădire Școala



„Islaz”; Împrejmuire; Teren aferent”,

coloana 3 va avea cuprinsul : Suprafața = 442 mp, compusă din 4 săli de clasă, construită din cărămidă, acoperită cu tablă, vecini : N-strada, S-strada, Suprafața = 442 mp, compusă din 4 săli de clasă, construită din cărămidă, acoperită cu tablă, vecini : N-strada, S-strada, E-Gadei Maria și Vlaicu Vasilichia, V-șosea; Sc = 60 mp; Sc=32 mp, Gard tablă, stâlpi beton – 200 ml; Suprafața – 1795; Suprafața 520 mp, construită din cărămidă, acoperită cu planșeu din beton armat, vecini : N-SC Plopovici SRL și SC Niram SRL, S-blocuri locuințe, E-șosea, V-teren fotbal Sc=339 mp, construită din cărămidă, acoperită cu planșeu din beton armat; Sc=171,87 mp construită din cărămidă, acoperită cu planșeu din beton armat; Sc=720 mp; Fier beton, stâlpi beton, 97.5 ml; Suprafața = 7252 mp;

Suprafața = 272 mp, compusă din 3 săli de clasă, construită din cărămidă, acoperită cu țiglă, vecini : N-strada, S-Dode Emilia, E-, V-Zăpodeanu Mircea; 17.50 ml; Suprafața = 1883 mp”, coloana 4 va avea cuprinsul „1907; 2010; 2010; 1961; 2008; 1961; 2006.” coloana 5 va avea următorul cuprins „894.600; 42.000; 25.400; 44.500; 19.745; 808.500; 547.500; 71.300; 21.000; 23.000; 79.772; 556.805; 3.600; 20.713.”, coloana 6 va avea cuprinsul „Legea 84/1995”.

- poziția nr. 33 va deveni poziția nr. 26, coloana 1 va avea următorul cuprins: „1.6.2” , coloana 2 va avea următorul cuprins „Școala Profesională Bordușani, secția Cegani, compusă din : 1. clădire Școala nouă, 2. clădire Școala veche, 3. clădire locuințăp director; imprejmuire, teren aferent”, coloana 3 va avea cuprinsul „Suprafața = 319 mp, compusă din 2 săli de clasă, construită din cărămidă, acoperită cu tablă, vecini : N-biserica, S-școala veche, E- Dragu Dobrița, V- strada; Suprafața = 420 mp, compusă din 4 săli de clasă, construită din cărămidă, acoperită cu tablă, vecini : N-școala nouă, S-șosea, E-Dragu Dobrița, V-strada; Suprafața = 72 mp, compusă din 2 camere, construită din cărămidă, acoperită cu țiglă, vecini : N-școala nouă, S-șosea, E- Dragu Dobrița, V-școala veche; Prefabricate din beton-273 ml, suprafața=4.409 mp”, coloana 4 va avea cuprinsul „1968; 1907, 1907”, coloana 5 va avea următorul cuprins „239.000; 298.140; 10.000; 24.500; 48.499; ”, coloana 6 va avea cuprinsul „Legea 84/1995”.

- poziția nr. 36 va deveni poziția nr. 27, coloana 1 va avea următorul cuprins: „1.6.1” , coloana 2 va avea următorul cuprins „Bloc locuințe P + 1 Bordușani; Teren aferent ”, coloana 3 va avea cuprinsul „Suprafața = 108 mp, compus din 2 apartamente, construit din cărămidă, acoperit cu țiglă, vecini : N-șosea, S-bloc locuințe P+1, E-Poliție, V-strada; Suprafața = 428 mp”, coloana 4 va avea cuprinsul „1988”, coloana 5 va avea următorul cuprins „134.400; 4.708 ”, coloana 6 va avea cuprinsul „Legea 213/1998”.

- poziția nr. 37 va deveni poziția nr. 28, coloana 1 va avea următorul cuprins: „1.6.1” , coloana 2 va avea următorul cuprins „Bloc locuințe P + 1 Bordușani; Teren aferent ”, coloana 3 va avea cuprinsul „Suprafața = 108 mp, compus din 2 apartamente, construit din cărămidă, acoperit cu țiglă, vecini : N- bloc locuințe P+1, S-primărie, E-Poliție, V-strada; Suprafața = 650 mp”, coloana 4 va avea cuprinsul „1988”, coloana 5 va avea următorul cuprins „139.500; 7.150”, coloana 6 va avea cuprinsul „Legea 213/1998”.

c) secțiunea ”II Bunuri mobile” - se abrogă.



Art. 2 – Secretarul comunei va comunica prezenta hotărâre primarului comunei pentru punerea în aplicare, Consiliului Județean Ialomița pentru publicare în Monitorul Oficial al României și o va aduce la cunoștința publică prin afișare.

PREȘEDINTE,

Deacu Ion



Bordușani, 18.09.2017

Nr. 24

Contrasemnează,
SECRETAR,
jr. Ghiță Ispir



**I N V E N T A R U L
BUNURILOR CARE APARTIN DOMENIULUI PUBLIC
AL COMUNEI BORDUȘANI**

Nr. Crt.	CODUL DE CLASIFICARE	DENUMIREA BUNULUI	ELEMENTE DE IDENTIFICARE	ANUL DOBÂNDIRII, SAU, DUPĂ CAZ, DĂRII ÎN FOLOSINȚĂ	VALOAREA DE INVENTAR	SITUAȚIA JURIDICĂ ACTUALĂ
0	1	2	3	4	5	6
I. BUNURI IMOBILE						
1	1.3.7.2	Drum comunal modernizat Bordușani	Str. Primăverii, asfaltată, D.c. 1287, D.s. 672/DN3B, S = 17.004 mp	1971	1.920.000,00	OG nr. 43/1997
2	1.3.7.1	Drumuri pietruite Bordușani	Str. Grădinarilor, D.s. 1601, pietruită, S = 4.470 mp Str. Lalelelor, D.s. 1830, pietruită, S = 4.524 mp Str. Apusului, D.s.2062, pietruită, S = 1.740 mp Str. Speranței, D.s.2225, pietruită, S = 4.620 mp; Str. Crizantemelor, D.s.2258, pietruită, S = 2.340 mp Str. Zorilor, D.s.1049, pietruită, S = 2.748 mp - Str. Băcăniei, D.s.2478, pietruită, S = 3.048 mp Str. Albinelor, D.s.1090, pietruită, S = 2.100 mp Str. Dudului, D.s.2620, pietruită, S = 990 mp Str. Scoicilor, D.s.2568, pietruită, S = 1.752 mp Str. Crinilor, D.s.2477, pietruită, S = 1.698 mp Str. Florilor, D.s.2373, pietruită, S = 2.802 mp Str. Pescarilor, D.s.1107, pietruită, S = 738 mp Str. Salcâmilor, D.s.160/1, pietruită, S = 990 mp Str. Nucilor, D.s.1569, pietruită, S = 1.500 mp Str. Teului, D.s.311;1831;1914, pietruită, S = 3.469 mp Str. Dudului, D.s.1868;355, pietruită, S = 630 mp	2007	209.900,00 212.400,00 81.700,00 217.000,00 109.900,00 237.800,00 143.100,00 98.600,00 46.500,00 82.300,00 79.700,00 142.900,00 34.700,00 46.500,00 73.300,00 162.900,00 29.600,00	OG nr. 43/1997




3	1.3.7.1	Zona de siguranță afărență drumurilor Bordușani	<p>Str. Scurtă, D.s.1938, pietruită, S = 390 mp Str. Vișinilor, D.s.430, pietruită, S = 3.612 mp Str. Socului, D.s.429, pietruită, S = 654 mp Str. Vânătorului, D.s.38, pietruită, S = 420 mp Str. Libertății, D.s.539, pietruită, S = 3.972 mp Str. Primăriei, D.s.595;926, pietruită, S = 3.690 mp Str. Frizerului, D.s.998, pietruită, S = 630 mp Str. Vadului, D.s.80; 97; 98, pietruită, S = 3.414 mp Str. Popinei, D.s.296, pietruită, S = 738 mp Str. Prelungirea Popinei, D.s.296, pietruită, S = 2.695 mp Str. Luncii, D.s.2803; 2780; 776; 810; 2743; 809, pietruită, S = 4.680 mp Str. Profesorului, D.s.122; 757, pietruită, S = 2.352 mp Str. Învățătorului, D.s.121, pietruită, S = 1.536 mp Str. Borcea, D.s.178; 683, pietruită, S = 2.508 mp Str. Podului, D.s.245, pietruită, S = 978 mp Str. Dogarului, D.s.671; 594, pietruită, S = 2.190 mp Str. Fundăturii, D.s.2722, pietruită, S = 348 mp Str. Grășorului, D.s.811, pietruită, S = 810 mp Str. Tineretului, D.s.366/9, pietruită, S = 2.670 mp Str. Soarelui, D.s.369/2, pietruită, S = 5.184 mp Str. Viilor, D.s.363/1, pietruită, S = 4.182 mp Str. Plopilor, D.s.2326, pietruită, S = 894 mp Str. Hotarelor, D.s.349, pietruită, S = 1.182 mp Zonă de siguranță str. Primăverii, Dc 1287, Ds 672/DN3B, S = 28.340 mp Zonă de siguranță, str. Grădinarilor Ds 1601, S = 7.450 mp Zonă de siguranță str. Lalelelor Ds 1830, S = 7.540 mp Zonă de siguranță str. Apusului Ds 2062, S = 2.900 mp Zonă de siguranță str. Speranței Ds 2225, S = 7.700 mp Zonă de siguranță str. Crizantemelor Ds 2258, S = 3.900 mp Zonă de siguranță str. Zorilor Ds 1049, S = 8.440 mp Zonă de siguranță str. Băcăniei Ds 2478, S = 5.080 mp Zonă de siguranță str. Albinelor Ds 1090, S = 3.500 mp Zonă de siguranță str. Sudului Ds 2620, S = 1.650 mp Zonă de siguranță str. Scoicilor Ds 2568, S = 2.920 mp Zonă de siguranță str. Crinilor Ds 2477, S = 2.830 mp Zonă de siguranță str. Florilor Ds 2373, S = 4.670 mp Zonă de siguranță str. Pescarilor Ds 1107, S = 1.230 mp Zonă de siguranță str. Salcâmiilor Ds 160/1, S = 1.650 mp Zonă de siguranță str. Nucilor Ds 1569, S = 2.500 mp Zonă de siguranță str. Teiului Ds 311;1831; 1914, S = 5.780 mp Zonă de siguranță str. Dudului Ds 1868; 355, S = 1.050 mp Zonă de siguranță str. Scurtă Ds 1938, S = 650 mp Zonă de siguranță str. Vișinilor Ds 430, S = 6.020 mp Zonă de siguranță str. Socului Ds 429, S = 1.090 mp Zonă de siguranță str. Vânătorului Ds 38, S = 700 mp Zonă de siguranță str. Libertății Ds 539, S = 6.620 mp</p>	1971	18.300,00 169.600,00 30.700,00 19.700,00 186.500,00 319.629,71 29.600,00 160.300,00 34.700,00 126.493,00 217.000,00 110.400,00 72.100,00 117.800,00 45.900,00 102.800,00 16.300,00 38.000,00 125.400,00 243.400,00 196.400,00 42.000,00 55.500,00 2.028.780,00	OG nr. 43/1997
---	---------	---	--	------	---	----------------



4	1.3.7.3	Trotuare Bordsușani	Zonă de siguranță str. Primăriei Ds 595; 926, S = 6.150 mp Zonă de siguranță str. Frizerului Ds 996, S = 1.050 mp Zonă de siguranță str. Vadului Ds 80; 97; 98, S = 5.690 mp Zonă de siguranță str. Popinei Ds 296, S = 1.230 mp Zonă de siguranță str. Luncii, Ds 2803; 2780; 776; 810; 2743; 809, S = 7.700 mp Zonă de siguranță str. Profesorului, Ds 122; 757 S = 3.920 mp Zonă de siguranță str. Învățătorului, Ds 121, S = 2.560 mp Zonă de siguranță str. Borcea, Ds 178; 683, S = 4.180 mp Zonă de siguranță str. Podului, Ds 245, S = 1.630 mp Zonă de siguranță str. Dogarului, Ds 671; 594, S = 3.650 mp Zonă de siguranță str. Fundăturii, Ds 2722, S = 580 mp Zonă de siguranță str. Grăușorului, Ds 811, S = 1.350 mp Zonă de siguranță str. Tineretului, Ds 366/9, S = 4.450 mp Zonă de siguranță str. Soarelui, Ds 369/2, S = 8.640 mp Zonă de siguranță str. Viilor, Ds 363/1, S = 6.970 mp Zonă de siguranță str. Plopilor, Ds 2326, S = 1.490 mp Zonă de siguranță str. Hotarelor, Ds 349, S = 1.970 mp Lungime = 1.254 ml	1971	29.600,00	OG nr. 43/1997
5	1.3.7.2	Drum comunal modernizat Cegani	Asfalt - 6 m lățime	1971	1.687.000,00	OG nr. 43/1997
6	1.3.7.1	Drumuri pietruite Cegani	Str. Prelungirea Primăriei -lungime 2.490 ml Str. Nordului, D.s.22, pietruită, S = 2.922 mp Str. Dumbravei, D.s.18, pietruită, S = 1.194 mp Str. Macilor, D.s.11, pietruită, S = 804 mp Str. Bujorului, D.s.2, pietruită, S = 558 mp Str. Călinei, D.s.113, pietruită, S = 3.006 mp Str. Lăcrămioarei, D.s.93, pietruită, S = 5.280 mp Str. Droiilor, D.s.311, pietruită, S = 960 mp Str. Liliacului, D.s.324, pietruită, S = 1.164 mp Str. Orizontului, D.s.333, pietruită, S = 1.038 mp Str. Agricultori, D.s.339, pietruită, S = 486 mp Str. Toamnei, D.s.3354, pietruită, S = 1.404 mp Str. Unirii, D.s.369, pietruită, S = 1.392 mp Str. Garofjei, D.s.433/7, pietruită, S = 1.080 mp Str. Căprioarei, D.s.433/4, pietruită, S = 1.080 mp Str. Ponoarelor, D.s.433/5, pietruită, S = 1.080 mp Str. Școlii, D.s.155, pietruită, S = 2.640 mp Str. Trandafirilor, D.s.156, pietruită, S = 4.446 mp Str. Rândunelelor, D.s.275, pietruită, S = 2.292 mp Str. Păcii, D.s.276; 274; 406, pietruită, S = 2.250 mp Str. Bărăganului, D.s.273; 233, pietruită, S = 5.154 mp Str. Fagului, D.s.192, pietruită, S = 3.186 mp Str. Stejarului, D.s.185, pietruită, S = 930 mp Str. Rozelor, D.s.191, pietruită, S = 1.212 mp Str. Renașterii, D.s.245, pietruită, S = 540 mp	2007	54.400,00 60.900,00 37.800,00 26.200,00 141.200,00 225.400,00 45.100,00 54.700,00 48.700,00 22.800,00 65.900,00 65.400,00 50.700,00 50.700,00 50.700,00 124.000,00 208.800,00 107.600,00 105.700,00 242.000,00	OG nr. 43/1997



		<p>Str. Luceafărului, D.s.78, pietruită, S = 546 mp Str. Zorelelor, D.s.231, pietruită, S = 2.118 mp Str. Crăișelor, D.s.41, pietruită, S = 438 mp Str. Iasomieii, D.s.232: 38, pietruită, S = 1.692 mp Str. Brazilor, D.s.472, pietruită, S = 1.536 mp Str. Lăcuiului, D.s.486, pietruită, S = 402 mp Str. Lămâieii, D.s.503, pietruită, S = 1.068 mp Str. Zefrului, D.s.511, pietruită, S = 396 mp Str. Cocorului, D.s.532, pietruită, S = 702 mp Str. Potcoavei, D.s.412, pietruită, S = 1.620 mp Str. Prelungirea Tinerețului, D.s.366/9, pietruită, S = 2.142 mp Str. Prelungirea Viilor, D.s.363/1, pietruită, S = 1.668 mp Str. Vestului, D.s.125, pietruită, S = 3.018 mp Str. Vestului 2, D.s.124, pietruită, S = 1.728 mp Str. Mică, D.s.465, pietruită, S = 468 mp</p>	<p>149.600,00 +3.700,00 56.900,00 25.400,00 25.600,00 99.500,00 20.600,00 79.500,00 72.700,00 20.500,00 50.200,00 18.600,00 33.000,00 76.100,00 100.600,00 78.300,00 217.200,00 22.000,00</p>					
7	1.3.7.1	<p>Zona de siguranță afcintă drumurilor Cegani</p>	<p>Zona de siguranță str. Prelungirea Primăverii, Dc 23/DN3B, S = 24.900 mp Zona de siguranță str. Nordului, Ds 22, S = 1.930 mp Zona de siguranță str. Dumbravei, Ds 18, S = 1.990 mp Zona de siguranță str. Macilor, Ds 11, S = 1.340 mp Zona de siguranță str. Bujorului, Ds 2, S = 930 mp Zona de siguranță str. Căținei, Ds 113, S = 5.010 mp Zona de siguranță str. Lăcrămioarei, Ds 93, S = 8.800 mp Zona de siguranță str. Dropilor, Ds 311, S = 1.600 mp Zona de siguranță str. Liliacului, Ds 324, S = 1.940 mp Zona de siguranță str. Orizontului, Ds 333, S = 1.730 mp Zona de siguranță str. Agricultori, Ds 339, S = 810 mp Zona de siguranță str. Toamnei, Ds 3354, S = 2.340 mp Zona de siguranță str. Unirii, Ds 369, S = 2.320 mp Zona de siguranță str. Garofiței, Ds 433/7, S = 1.800 mp Zona de siguranță str. Căprioarei Ds 433/4, S = 1.800 mp Zona de siguranță str. Ponoarelor Ds 433/5, S = 1.800 mp Zona de siguranță str. Școlii Ds 155, S = 4.400 mp Zona de siguranță str. Trandafirilor Ds 156, S = 7.410 mp Zona de siguranță str. Rândunelelor Ds 275, S = 3.820 mp Zona de siguranță str. Păcii Ds 276; 274; 406, S = 3.750 mp Zona de siguranță str. Bărăganului Ds 273; 233, S = 8.590 mp Zona de siguranță str. Fagului Ds 192, S = 5.310 mp Zona de siguranță str. Stejarului Ds 185, S = 1.550 mp</p>	1971	1.442.980,00	OG nr. 43/1997		

8	1.8.1. 1.6.3.2	Puț forat 6 Bordenșani Teren aferent Împrejmuire	Zonă de siguranță str. Rozelor Ds 191, S = 2.020 Zonă de siguranță str. Renașterii Ds 245, S = 900 mp Zonă de siguranță str. Luceafărului Ds 78, S = 910 mp Zonă de siguranță str. Zorețelor Ds 231, S = 3.530 mp Zonă de siguranță str. Crăițelor Ds 41, S = 730 mp Zonă de siguranță str. Iasomiei Ds 232; 38, S = 2.820 mp Zonă de siguranță str. Brazilor Ds 472, S = 2.580 mp Zonă de siguranță str. Lacului Ds 486, S = 670 mp Zonă de siguranță str. Lămâie; Ds 503, S = 1.780 mp Zonă de siguranță str. Zefirului Ds 511, S = 660 mp Zonă de siguranță str. Cocorului Ds 532, S = 1.170 mp Zonă de siguranță str. Potcoavei Ds 412, S = 2.700 mp Zonă de siguranță str. Prelungirea Tineretului Ds 366/9, S = 3.570 mp Zonă de siguranță str. Prelungirea Viilor Ds 363/1, S = 2.780 mp Zonă de siguranță str. Vestului Ds 125, S = 5.030 mp Zonă de siguranță str. Vestului 2, Ds 124, S = 2.680 mp Zonă de siguranță str. Mică, Ds 465, S = 780 mp	2007	158.200 11 3.200	Legea 213/1998 HG 548/1999
9	1.8.1. 1.6.3.2	Puț forat 5 Bordenșani împrejmuire Teren aferent	Situat în incinta instalațiilor de alimentare cu apă Suprafața = 1 mp 20 m	2007	158.200 6.400 1.100	Legea 213/1998 HG 548/1999
10	1.8.1. 1.8.15 1.6.3.2	Puț forat 2 Cegani + Hidrosfera Împrejmuire Teren aferent	Situat în incinta instalațiilor de alimentare cu apă 40 m Suprafața = 100 mp	1981	84.500 6.400 1.100	Legea 213/1998 HG 548/1999
11	1.8.13. 1.8.12 1.8.15 1.8.8 1.8.15 1.8.11 1.8.1 1.6.3.2	Gospodăria apă Bordenșani : Stație pompe și comandă Atelier întreținere Stație clorinare apă Pavilion deservire Rezervor Puțuri forate – 3 buc. Împrejmuire Teren aferent	80 m adâncime, vecini : N-Neagu Ion, S-teren extravilan, E- hidrosfera, V-strada Suprafața = 100 mp Vecini : N-strada, S-strada, V-strada, E-S.C. Agilrom Sc=61 mp Sc=27 mp Sc=12 mp Sc=51 mp 300 mc Plasă din fier beton – 252 ml Suprafața = 8699 mp	1961 1995	71.500 33210 23.700 53.500 98.200 176.900 37.700 95.689	Legea 213/1998 HG 548/1999
12	1.8.6.	Conducte alimentare cu apă Bordenșani	Conducte de aducțiune și distribuție a apei până la limita proprietății consumatorilor (otel), în lungime de 11060 ml	1999	957.300	Legea 213/1998 HG 548/1999
13	1.8.6.	Conducte alimentare cu apă Bordenșani	Conducte de aducțiune și distribuție a apei până la limita proprietății consumatorilor (polipropilenă), în lungime de 6050 ml	1999	607.500	Legea 213/1998 HG 548/1999
14	1.8.6.	Conducte alimentare cu apă Cegani	Conducte de aducțiune și distribuție a apei până la limita proprietății consumatorilor (otel), în lungime de 5250 ml	1999	472.000	Legea 213/1998 HG 548/1999
15	1.7.1.2	Rețea alimentare energie electrică	Zona de vest a satului Bordenșani	2007	18.350	Legea 213/1998 HG 548/1999



16	1.6.3.2	Teren fotbal Bordușani Împrejmuire Clădire club sportiv	Suprafața = 7161 mp, vecini : N-SC Agilrom SRL, S-SC Agriindustriala SA, E-Școala, V- SC Agilrom SRI. 266 ml	1970	78.771	HG 548/1999
17	1.6.3.2	Cimitir ortodox Bordușani Împrejmuire Teren aferent	Suprafața=94 mp Vecini : N-strada, S-strada, E-strada, V-Vodă Dumitru 11591 ml Suprafața = 11591 mp	1892 2010	19.700 64.560 78.700 127.500,00	Legea 213/1998
18	1.6.3.2	Cimitir ortodox de rit vechi Bordușani Împrejmuire Teren aferent	Vecini : N-șosea, S-strada, E-strada, V-strada 316 ml Suprafața = 6244 mp	1930 2002	27.400 68.684,00	Legea 213/1998
19	1.6.3.2	Cimitir ortodox Cegani Împrejmuire Teren aferent	Vecini : N-Tatu Ilic, S-strada, E-strada, Pîrvan Gheorghe, V-strada 408 ml Suprafața = 10430 mp	1905 2007	8.600 114.730,00	Legea 213/1998
20		Teren pentru construire stație epurare	Suprafața = 1200 mp, T 450, vecini : N-domeniul privat al comunei, S- domeniul privat al comunei, E-Hc 373, V- domeniul privat al comunei	1991	13.200	Legea 213/1998
21	1.6.4. 1.6.3.2	Clădire Primărie și Consiliu local Împrejmuire Teren aferent	Suprafața= 176 mp, compusă din 5 camere, construită din cărămidă, acoperită cu tablă, vecini : N-șosea, S-Cămin cultural, E-strada, V-biblioteca 92 ml Suprafața = 1243 mp	1892 2012	171.500 8.100 13.673,00	Legea 213/1998
22	1.6.4.	Clădire fostă Primărie Cegani	Suprafața= 130 mp, compusă din 4 camere, construită din cărămidă, acoperită cu tablă, vecini : N-șosea, S-Vasile Aurica, E-strada, V-Cațion Vasile Suprafața = 460 mp 45 ml	1936	76.700	Legea 213/1998
23	1.6.3.2 1.6.2.	Teren aferent Împrejmuire Clădire Cămin cultural	Suprafața = 352 mp, compusă din 7 camere, construită din cărămidă, acoperită cu tablă, vecini : N-primărie, S-cabinete medicale, E- strada, V-primărie Suprafața = 624 mp	2012	5.060 8.200	Legea 213/1998
24	1.6.2.	Teren aferent Clădire bibliotecă Bordușani	Suprafața = 54 mp, compusă din una cameră, construită din cărămidă, acoperită cu țiglă, vecini : N-garaj, S-primărie, E-primărie, V- poliție Suprafața = 130 mp	1970	6.864	Legea 213/1998
25	1.6.2.	Teren aferent Școala Profesională Bordușani, format din : 1. Clădire Școala veche(A) 2. clădire corp B 3. magazie + centr. term	Suprafața = 442 mp, compusă din 4 săli de clasă, construită din cărămidă, acoperită cu tablă, vecini : N-strada, S-strada, E-Gadei Maria și Vlaicu Vasilichia, V-șosea Sc = 60 mp Sc=32 mp Gard tablă, stâlpi beton – 200 ml	1907 2010 2010	51800 42.000,00 25.400 44.500	Legea 84/1995



[Handwritten signature]

		Suprafața - 1795		19.745,00		
26	1.6.2.	Împrejmuire Teren aferent		1961	808.500	Legea 84/1995
		4. clădire școală nouă P+1 Bordușani	Suprafața 520 mp, construită din cărămidă, acoperită cu planșeu din beton armat, vecini : N-SC Plopovici SRL și SC Niram SRL, S-blocuri locuințe, E-șosea, V-teren fotbal	2008	547.500	
		5. clădire S.A.M	Sc=339 mp, construită din cărămidă, acoperită cu planșeu din beton armat		71.300	
		6. atelier școală	Sc=171,87 mp construită din cărămidă, acoperită cu planșeu din beton armat		21.000	
		7. teren sport împrejmuire teren aferent	Fier beton, stâlpi beton, 97.5 ml Suprafața = 7252 mp		23.000	
		8. Clădire Școala „Islaz”	Suprafața = 272 mp, compusă din 3 săli de clasă, construită din cărămidă, acoperită cu țiglă, vecini : N-strada, S-Dode Emilia, E-, V-Zăpodeanu Mircea	1961	556.805	Legea 84/1995
		Împrejmuire Teren aferent	17.50 ml Suprafața = 1883 mp	2006	3.600 20.713	
		Școala Profesională Bordușani secția Cegani, compusă din : 1. clădire școală nouă	Suprafața = 319 mp, compusă din 4 săli clasă, construită din cărămidă, acoperită cu tablă, vecini : N-Biserica, S-școala veche, E-Dragu Dobrița, V-strada	1968 2014	239.000	Legea 84/1995
27	1.6.1.	2. clădire școală veche	Suprafața = 420 mp, compusă din 4 săli clasă, construită din cărămidă, acoperită cu tablă, vecini : N-școala nouă, S-șosea, E-Dragu Dobrița, V-strada	1907	298.140	Legea 84/1995
		3. clădire locuință director	Suprafața = 72 mp, compusă din 2 camere, construită din cărămidă, acoperită cu țiglă, vecini : N-școala nouă, S-șosea, E-Dragu Dobrița, V-școala veche	1907	10.000	Legea 84/1995
		Împrejmuire Teren aferent	Prefabricate din beton, 273 ml Suprafața = 4409 mp		24.500,00 48.499,00	Legea 84/1995
		Bloc locuințe P + 1 Bordușani	Suprafața = 108 mp, compus din 2 apartamente, construit din cărămidă, acoperit cu țiglă, vecini : N-șosea, S-bloc locuințe P+1, E-Poliție, V-strada	1988	134.400	Legea 213/1998
28	1.6.1.	Teren aferent	Suprafața = 428 mp		4.708,00	
		Bloc locuințe P + 1 Bordușani	Suprafața = 108 mp, compus din 2 apartamente, construit din cărămidă, acoperit cu țiglă, vecini : N-locuințe P+1, S-primărie, E-Poliție, V-strada	1988	139.500	Legea 213/1998
		Teren aferent	Suprafața = 650 mp		7.150,00	



JUDETUL IALOMITA

COMISIA SPECIALA PENTRU INTOCMIREA
INVENTARULUI BUNURILOR CARE ALCATUIESC
DOMENIUL PUBLIC AL COMUNEI BORDUSANI

anexa 16/15

H.C. 1353/2001

INSUSIT DE CONSILIUL LOCAL
PRIN HOTARAREA NR.23/DIN 26.08.1999INVENTARUL
BUNURILOR CARE APARTIN DOMENIULUI PUBLIC AL COMUNEI BORDUSANI

NR. CODUL DE CRT. CLASIFICARE	DENUMIREA BUNULUI	ELEMENTELE DE IDENTIFICARE	ANUL DOBANDIRII SAU, DUPA CAZ, AL DARII IN FOLOSINTA	VALOAREA DE INVENTAR LEI	SITUATIA JURIDICA ACTUALA	
0	1	2	3	4	5	6
I BUNURI IMOBILE						
1.1.3.7.	Drum comunal modernizat Bordusani	6 m latime, DN 3B Borusani - Cegani, in lungime de 6 km	1971	7920000	OG nr.43/1997	
2.1.3.7.	Drumuri pietruite Bordusani	6 m latime, in lungime de 1,5 km	1995	7500000	OG nr.43/1997	
3.1.3.7.	Drumuri din pamant Bordusani	6 m latime, in lungime totala de 14,5 km		343200	OG nr.43/1997	
4.1.3.7.	Zona de siguranta aferenta drumurilor Bordusani	Suprafata = 21,8 km		218000	OG nr.43/1997	
5.1.3.7.	Trotuare Bordusani	Lungime = 1254 ml	1971	200640	OG nr.43/1997	
6.1.3.7.	Drum comunal modernizat Cegani	6 m latime, DN 3B Cegani, in lungime de 1,5 km	1971	1716000	OG nr.43/1997	
7.1.3.7.	Drumuri pietruite Cegani	6 m latime, in lungime de 1,5 km	1999	7500600	OG nr.43/1997	
8.1.3.7.	Drumuri din pamant Cegani	6 m latime, in lungime totala de 8,3 km		199200	OG nr.43/1997	
9.1.3.7.	Zona de siguranta a drumurilor Cegani	Suprafata = 11,1 km		111000	OG nr.43/1997	
10.1.8.1.	Put forat Bordusani	Situat in incinta instalatiilor de alimentare cu apa	1975	199692	Legea nr.213/1998, HG 548/1999	
	Teren aferent	Suprafata = 1 mp		2178		
11.1.8.1.	Put forat Cegani	80 m adancime, vecini : N-Neagu Ion, S-teren extravilan, E-hidrofera, V-strada	1981	359569	Legea nr.213/1998, HG 548/1999	
	Teren aferent	Suprafata = 1 mp		1782		
12.1.8.15.	Rezervor aerian Bordusani	Capacitatea = 20 mc, situat in ininta instalatiei de alimentare cu apa	1977	15000	Legea nr.213/1998, HG 548/1999	
	Teren aferent	Suprafata = 10 mp		21780		
13.1.8.15.	Rezervor aerian Cegani	Capacitatea = 20 mc, vecini : N-Pislan Victor, S-teren extravilan, E-Baboi Aurel, V-strada	1985	15000	Legea nr.213/1998, HG 548/1999	
	Teren aferent	Suprafata = 10 mp		17820		
14.1.8.15.	Hidrofera aeriana Bordusani	Capacitatea = 60 mc, situata in incinta instalatiilor de alimentare cu apa	1987	298527	Legea nr.213/1998, HG 548/1999	
	Teren aferent	Suprafata = 20 mp		43560		
15.1.8.15.	Hidrofera aeriana Cegani	Capacitatea = 60 mc, vecini : N-Pislan Victor, S-teren extravilan, E-Baboi Aurel, V-strada	1987	328334	Legea nr.213/1998, HG 548/1999	
	Teren aferent	Suprafata = 20 mp		35640		
16.1.8.6.	Instalatii pentru alimentare cu apa	Vecini : N-strada, S-strada, V-strada, E-S.C. Agromec S.A. Fetești	1961	736825	Legea nr.213/1998, HG 548/1999	
	Imprejmuire	Plasa din fier beton - 250 ml	1995	10306000		

ROMÂNIA
JUDEȚUL IALOMIȚA
CONSILIUL LOCAL BORDUȘANI
Comisiile reunite

RAPORT

la proiectul de hotărâre privind :

- aprobarea documentației tehnico-economice a proiectului Achiziție vola/încărcător frontal și a indicatorilor tehnico-economici (de aprobare a devizului general)" **775.038,67** lei inclusiv TVA
- aprobarea cofinanțării proiectului Achiziție vola/încărcător frontal conform sumelor: **475038.67** lei inclusiv TVA contribuție proprie și **300.000,00** lei inclusiv TVA suma solicitată din partea ADI Ialomița
- aprobarea inventarului bunurilor care alcătuiesc domeniului public al unității administrativ-teritoriale Comuna Bordușani, județul Ialomița, conform anexei care face parte integrantă din prezentul proiect de hotărâre.
- rectificării bugetului local
- Strategiei de dezvoltare a localității 2021-2027

Comisiile reunite:

- Luând spre examinare legalitatea și oportunitatea proiectului de hotărâre privind:
- aprobarea documentației tehnico-economice a proiectului Achiziție vola/încărcător frontal și a indicatorilor tehnico-economici (de aprobare a devizului general)" **775.038,67** lei inclusiv TVA
 - aprobarea cofinanțării proiectului Achiziție vola/încărcător frontal conform sumelor: **475038.67** lei inclusiv TVA contribuție proprie și **300.000,00** lei inclusiv TVA suma solicitată din partea ADI Ialomița
 - aprobarea inventarului bunurilor care alcătuiesc domeniului public al unității administrativ-teritoriale Comuna Bordușani, județul Ialomița, conform anexei care face parte integrantă din prezentul proiect de hotărâre.
 - aprobarea rectificării bugetului local conform referatului compartimentului contabil
 - aprobarea Strategiei de dezvoltare a localității 2021-2027














Constatăm că acest proiect de hotărâre respectă prevederile legale și este oportun și necesar ca această hotărâre să fie adoptată de către Consiliul local.

În consecință, emitem

AVIZ FAVORABIL

proiectului de hotărâre privind:

- documentația tehnico-economică a proiectului Achiziție vola/încărcător frontal și a indicatorilor tehnico-economici (de aprobare a devizului general)" 775.038,67 lei inclusiv TVA
- cofinanțarea proiectului Achiziție vola/încărcător frontal conform sumelor: 475038.67 lei inclusiv TVA contribuție proprie și 300.000,00 lei inclusiv TVA suma solicitată din partea ADI Ialomița
- aprobarea inventarului bunurilor care alcătuiesc domeniului public al unității administrativ-teritoriale Comuna Bordușani, județul Ialomița, conform anexei care face parte integrantă din prezentul proiect de hotărâre.
- aprobarea rectificării bugetului local
- aprobarea *Strategiei de dezvoltare a localității 2021-2027*

Nr. crt.	Comisiile reunite Numele și prenumele Consilierului	Semnătura
1.	Babeș Claudiu	
2.	Boartă Marioara	
3.	Ciurea Dumitru	
4.	Cogean Mihaela	
5.	Costilov Fioana	
6.	Filip Aurel	
7.	Geară Mița	
8.	Marian Ștefan-Ionuț	
9.	Nae Mitu	
10.	Necula Alexandru	
11.	Panait Ștefan	
12.	Școlnicu Agafia	
13.	Vlad Adrian	

ROMÂNIA
JUDEȚUL IALOMIȚA
U.A.T. COMUNA BORDUȘANI
PRIMAR: MARIN VASILE BOBOCEL
Nr.1502/08.04.2021

REFERAT DE APROBARE LA
PROIECTUL DE HOTARARE

Privind aprobarea:

- *documentației tehnico-economice a proiectului și a indicatorilor tehnico-economici (de aprobare a devizului general)" 775038.67 lei inclusiv TVA*
- *a cofinanțării proiectului 475038.67 lei inclusiv TVA contribuție proprie și 300000 inclusiv TVA suma solicitată*
- *inventarului bunurilor care alcătuiesc domeniul public al unității administrativ-teritoriale Comuna Bordușani, județul Ialomița, conform anexei care face parte integrantă din prezentul proiect de hotărâre*
- *rectificării bugetului local*
- *Strategiei de dezvoltare a localității 2021-2027*

1. Pentru implementarea proiectului Achiziție Vola/Încărcător frontal propun dezbateră și aprobarea documentației tehnico-economice a proiectului și a indicatorilor tehnico-economici (de aprobare a devizului general)" **775.038,67** lei inclusiv TVA
2. Pentru implementarea proiectului Achiziție vola/încărcător frontal propun dezbateră și aprobarea cofinanțării proiectului conform sumelor: **475038.67** lei inclusiv TVA contribuție proprie și **300.000,00** lei inclusiv TVA suma solicitată din partea ADI Ialomița
3. Pentru încheierea proiectului Modernizare drumuri de interes local strada Zorilor, Comuna Bordușani, Județul Ialomița, inventarului bunurilor care alcătuiesc domeniul public al unității administrativ-teritoriale Comuna Bordușani, județul Ialomița, trebuie actualizat conform anexei care face parte integrantă din prezentul proiect de hotărâre
4. Pentru finanțarea lucrărilor din cadrul Programului Național de Cadastru și Carte Funciară propun dezbateră și aprobarea rectificării bugetului local conform raportului financiar contabil
5. Strategia de dezvoltare locală este un document prin care se stabilesc necesitățile, activitățile și resursele locale specifice pentru dezvoltarea comunităților locale. În esență, strategia reprezintă baza coordonării investițiilor multianuale și a pregătirii Administrației publice locale pentru absorbția fondurilor europene planificate pentru perioada 2021-2027, drept

pentru care în urma finalizării serviciilor prestate propun dezbateră și aprobarea Strategiei de dezvoltare locală a Comunei Bordușani 2021-2027

Față de cele expuse, am inițiat Proiectul de Hotărare, pe care îl supun dezbaterii și aprobării

Inițiator

PRIMAR

MARIN Vasile Bobocel



ROMÂNIA
JUDEȚUL IALOMIȚA
U.A.T. COMUNA BORDUȘANI

NOTĂ DE FUNDAMENTARE

Având în vedere necesitatea, în urma defectării utilajului vola din dotarea UAT Bordușani, se dorește achiziția unui incarcator frontal/volă pentru a îmbunătăți semnificativ serviciul voluntar de situații de urgență, a serviciilor de salubritate din localitate și a factorilor de mediu a serviciului, cât și din punct de vedere al întreținerii drumurilor comunale și sătești de pe raza comunei;


Totodată ținând cont de Planul anual al achizițiilor publice, prin care este prevăzut achiziția unui încărcător frontal / vola, dezbateră publică și lista de investiții, Ghidul Solicitantului de Finanțare Nerambursabilă din cadrul Programului Județean de Dezvoltare locală- Ialomița 2021, devizul general estimativ al investiției

Având în vedere :

- prevederile art. 89 – 92 a ale art. 98 din O.U.G. nr. 57/2019 privind Codul administrativ, cu modificările și completările ulterioare;

Prin prezenta propun spre aprobare implementarea proiectului „Achiziție Vola/Încărcător frontal”, a documentației tehnico-economice a proiectului și a indicatorilor tehnico-economici (de aprobare a devizului general) 775.038,67 lei inclusiv TVA cât și cofinanțarea proiectului „Achiziție vola/încărcător frontal”

Inițiator: Primar –Marin Vasile Bobocel



Având în vedere :

- Contractul pentru finanțarea în cadrul Programului național de cadastru și carte funciară a lucrărilor de înregistrare sistematică inițiate de unități administrativ-teritoriale pentru sectoare cadastrale, înregistrat sub nr. 4228/11.04.2019 la OCPI și respectiv sub nr. 1527/11.04.2019 la UAT,

- prevederile Legii nr. 273/2006 privind finanțele publice locale, cu modificările și completările ulterioare;

În temeiul prevederilor art. 129 alin. (1), (2) lit. b), (4) lit. d) și art. 139 alin. (1) și (3) lit. e) din O.U.G. nr. 57/2019 privind Codul administrativ, cu modificările și completările ulterioare;

TOTAL CHELTUIELI=102.995 LEI

TOTAL BUGET LOCAL RECTIFICAT LA DATA DE 23.04.2021 SE PREZINTA ASTFEL;

TOTAL VENITURI = 7.941.837 LEI

TOTAL CHELTUIELI = 13.641.837 LEI

EXCEDENT = 5.700.000 LEI

Inițiator: Consilier Compartiment Contabil – Ispir Valentina



Având în vedere :

- prevederile art. 129 alin. (1) și (2) lit. c) și alin. (6) lit. c) din din O.U.G. nr. 57/2019 privind Codul administrativ, cu modificările și completările ulterioare;

Existența unei strategii de dezvoltare locală ajută la crearea unei viziuni asupra comunității pe care ne-o dorim în viitor, ne oferă imaginea completă asupra modului în care economia, mediul, infrastructura și aspectele sociale se pot îmbunătăți.

Prin elaborarea strategiei se oferă un cadru de lucru, astfel, după analiza nevoilor și a perspectivelor fiecărui grup de interes se stabilesc obiective de dezvoltare și se concretizează o serie de priorități și măsuri pentru îndeplinirea obiectivelor. Strategia de dezvoltare pune la dispoziția autorităților locale un ghid în vederea îmbunătățirii vieții în comună.

Prin “Dezvoltare durabilă” se înțelege ca fiind ”totalitatea formelor și metodelor de dezvoltare socio-economică care se axează în primul rând pe asigurarea unui echilibru între aspectele sociale, economice, ecologice și elementele capitalului natural”. Strategia trasează orientările generale ale dezvoltării viitoare a comunei din punct de vedere social, economic, cultural, etc., asigurând valorificarea resurselor materiale, financiare, informaționale și umane de care dispune comuna. Planificarea strategică are drept scop maximizarea eficienței utilizării resurselor locale și dezvoltarea unei viziuni asupra viitorului comunității. Prin prezenta propun spre aprobare Strategiei de Dezvoltare Locală 2021 – 2027, la nivelul comunei Bordușani.

Inițiator: Primar –Marin Vasile Bobocel



Având în vedere obiectivul ”Modernizare drumuri de interes local , strada Zorilor” , în urma Procesului Verbal la terminarea lucrărilor, pentru încheierea și depunerea documentației în vederea depunerii ultimei tranșe de plată, strada Zorilor trebuie însușită în inventarul bunurilor care alcătuiesc domeniul public al comunei Bordușani, drept pentru care fără modificarea și completarea anexei la hotărârea Consiliului local nr. 23 din 26.08.1999 privind însușirea inventarului bunurilor care alcătuiesc domeniul public al comunei Bordușani, modificată și completată prin H.C.L. nr. 24 din 18.09.2017, nu poate fii dus la îndeplinire.

Inițiator: Primar –Marin Vasile Bobocel

