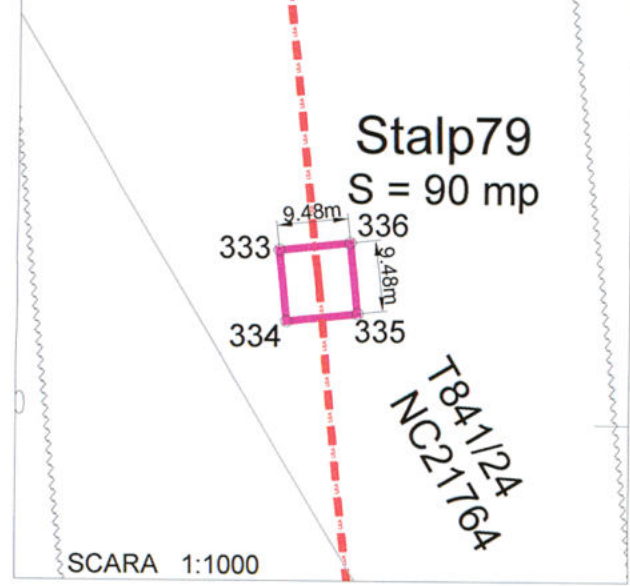
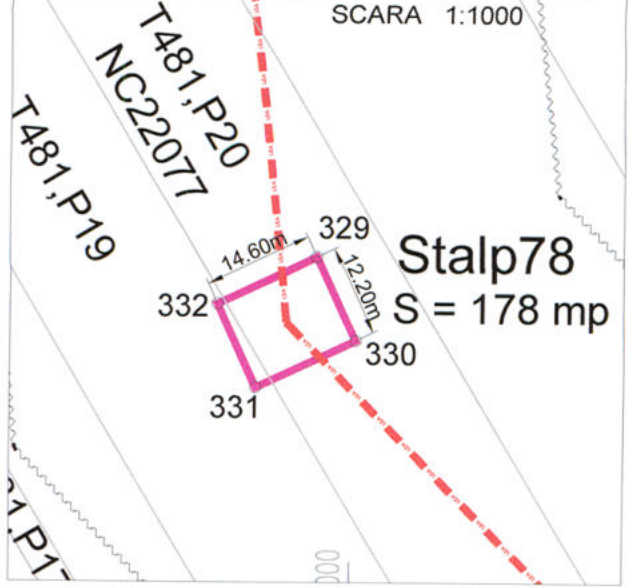


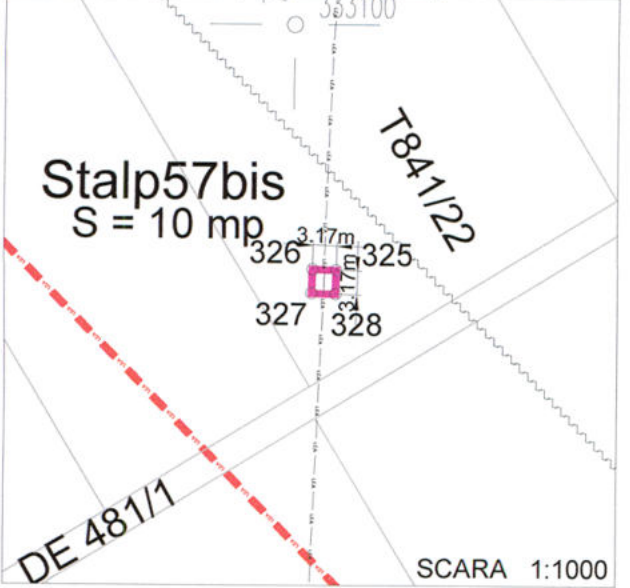
Detaliu zona expropriere Stalp nr.79



Detaliu zona expropriere Stalp nr.78



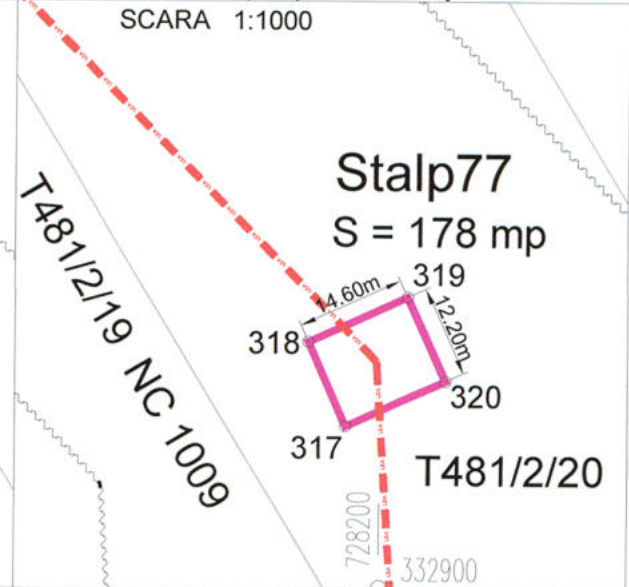
Detaliu zona expropriere Stalp nr.57b



Detaliu zona expropriere Stalp nr.57N



Detaliu zona expropriere Stalp nr.77



LEGENDA

- AX LEA PROIECTAT
- ZONA EXPROPRIERE
- LIMITA UAT
- LIMITA PARCELE
- LIMITA ZONA SIGURANTA
- ZONA STUDIATA - Contur



Oficiul de Cadastru si Publicitate Imobiliară - Ialomita
 Prezentul document receptionat este valabil insotit de procesul verbal de receptie
 nr. 24 / data 07.10.2016
 Oficiul de Cadastru si Publicitate Imobiliară - Ialomita
 (nr. de inregistrare) 57252/25.02.2016
 Receptionat
 Ing. ION JENICA
 (Semnatura)

PROTELCO S.A.
 Autorizate sa execute lucrarile de proiectare si executie in domeniul constructiilor electrice si de instalatii electrice

SISTEM DE PROTECTIE SI RECOMANDATIA
 SERIA RO-P-FC-TE-1646
 SEMNATURA: *Laurențiu*
 CATEGORIA D

BENEFICIAR
C.N.T.E.E. TRANSELECTRICA S.A.
 SUCURSALA DE TRANSPORT BUCURESTI

PLANSĂ
 2/8

SCARA
 1:2000
 DATA
 08.2016

Plan topografic cu amplasamentul lucrării LEA 400kV d.c. CERNAVODA-STALPU și RACORD în STĂȚIA ELECTRICĂ GURA IALOMITEI privind exproprierea pentru cauza de utilitate publică conform legii nr. 255/2010
 UAT BORDUSANI
 JUDEȚUL IALOMITA