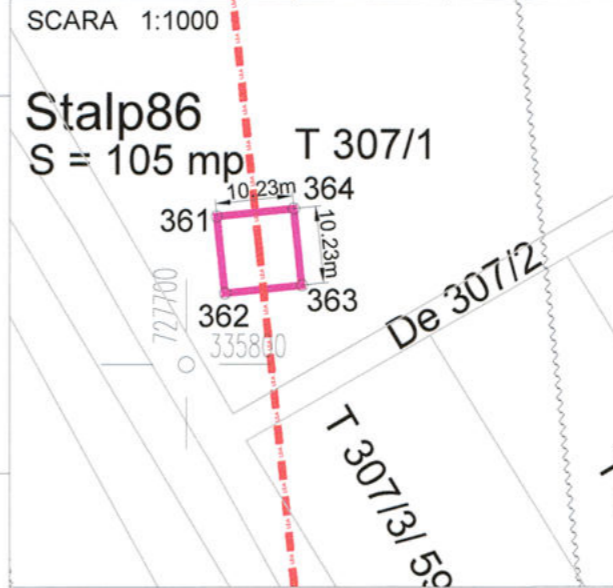
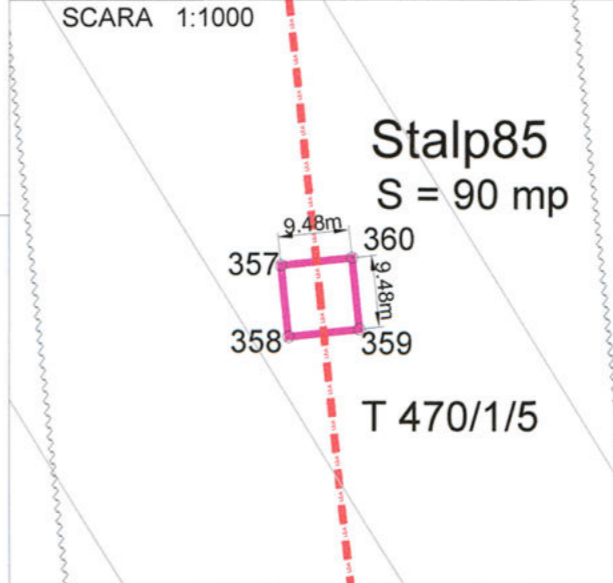


Detaliu zona expropriere Stalp nr.86



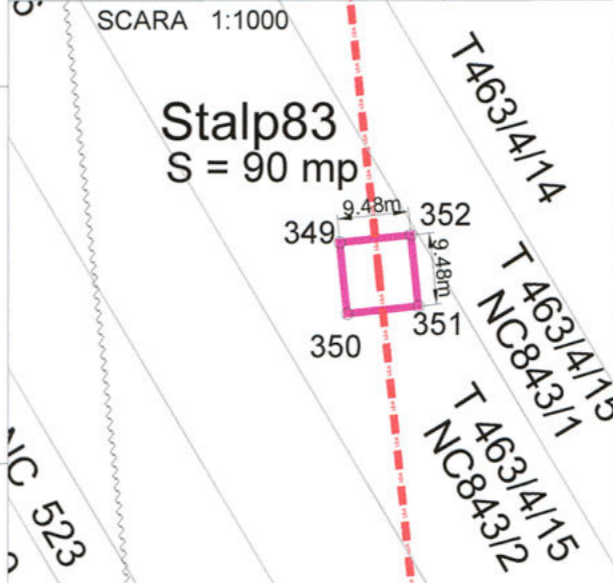
Detaliu zona expropriere Stalp nr.85



Detaliu zona expropriere Stalp nr.84



Detaliu zona expropriere Stalp nr.83



LEGENDA

- AX LEA PROIECTAT
- ZONA EXPROPRIERE
- LIMITA UAT
- LIMITA PARCELE
- LIMITA ZONA SIGURANTA
- ZONA STUDIATA - Contur

Oficiul de Cadastru si Publicitate Imobiliara - Ialomita  
 „Prezentul document receptionat este valabil insotit de procesul verbal de receptie nr. 24 / data 07.10.2016”

Oficiul de Cadastru si Publicitate Imobiliara - Ialomita  
 (nr. de inregistrare, dist.)  
 572 02 / 25.08.2016  
 Receptionat  
 Ing. ION JENICA  
 (Semnatura)

 Autorizati sa executati lucrari de constructii Certificat de autorizare nr. 450 Tel/Fax: DE 44-375660244 CUI: 306100RE S.C. REGREC S.A. C.A.M.PINA SEMNATURA: Laurența CATEGORIA 1	BENEFICIAR <b>C.N.T.E.E. TRANSELECTRICA S.A.</b> SUCURSALA DE TRANSPORT BUCURESTI		PLANSĂ 4/8
	SCARA 1:2000 DATA 08/2016	Plan topografic cu amplasamentul lucrării LEA 400kV d.c. CERNAVODA-STALPU si RACORD IN STATIA ELECTRICA GURA IALOMITEI privind exproprierea pentru cauza de utilitate publica conform legii nr.255/2010 UAT BORDUSANI JUDETEL IALOMITA	